



COMPANIA NAȚIONALĂ DE ADMINISTRARE
A INFRASTRUCTURII RUTIERE S.A.

B-dul Dinicu Golescu 38, sector 1, București, România, 010873
Tel: (+4 021) 264 32 00 Fax: (+4 021) 312 09 84

Email: office@andnet.ro



HARTA STRATEGICĂ DE ZGOMOT

SECTOR DRUM: VOB1 0+000 - 4+200

SURSA DE ZGOMOT: trafic rutier

INDICATOR DE ZGOMOT: Ln

Ln (dB)

	< 45
	45 - 50
	50 - 55
	55 - 60
	60 - 65
	65 - 70
	>= 70

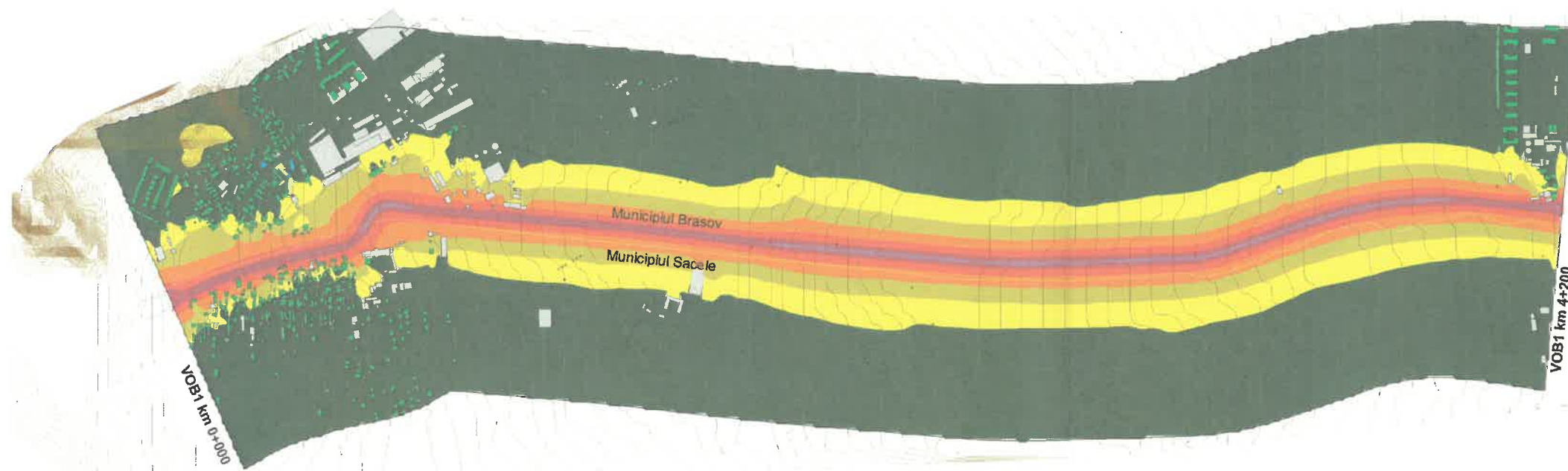
LEGENDA

- Axul drumului
- Linie de emisie

Cladiri

- Cladire rezidentiala
- Cladire anexa
- Cladire industriala
- Scoala/ Gradinita
- Cladire administrativa

- Cota teren
- Curbe nivel
- Zona de calcul
- Limita dintre 2 UAT



Elaborat de:

lemitor
OCHRONA ŚRODOWISKA



Data: martie 2019



COMPANIA NAȚIONALĂ DE ADMINISTRARE
A INFRASTRUCTURII RUTIERE S.A.

B-dul Dinicu Golescu 38, sector 1, București, România, 010873
Tel: (+4 021) 264 32 00 Fax: (+4 021) 312 09 84

Email: office@andnet.ro



HARTA STRATEGICĂ DE ZGOMOT

SECTOR DRUM: VOB1 0+000 - 4+200

SURSA DE ZGOMOT: trafic rutier

INDICATOR DE ZGOMOT: Ln

Ln (dB)

	< 45
	45 - 50
	50 - 55
	55 - 60
	60 - 65
	65 - 70
	>= 70

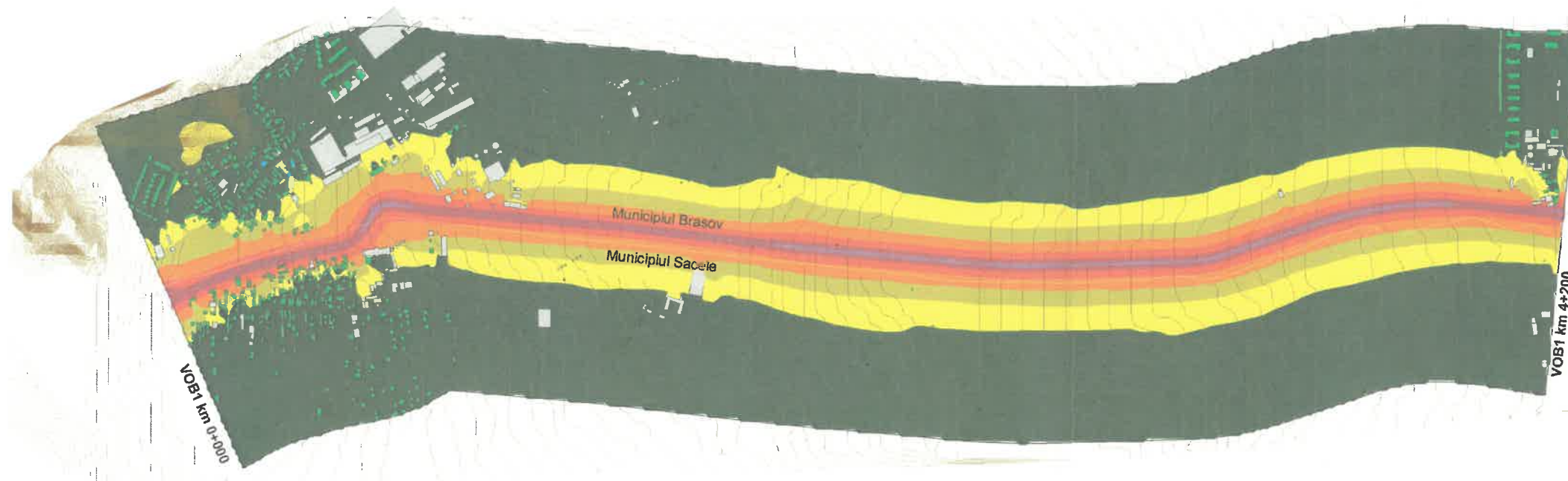
LEGENDA

- Axul drumului
- Linie de emisie

Cladiri

- Cladire rezidentiala
- Cladire anexa
- Cladire industriala
- Scoala/ Gradinita
- Cladire administrativa

- Cota teren
- Curbe nivel
- Zona de calcul
- Limita dintre 2 UAT



Elaborat de:

lemitor
OCHRONA ŚRODOWISKA
Data: martie 2019





COMPANIA NAȚIONALĂ DE ADMINISTRARE
A INFRASTRUCTURII RUTIERE S.A.

B-dul Dinicu Golescu 38, sector 1, București, România, 010873
Tel: (+4 021) 264 32 00 Fax: (+4 021) 312 09 84

Email: office@andnet.ro



HARTA STRATEGICĂ DE ZGOMOT

SECTOR DRUM: VOB1 0+000 - 4+200

SURSA DE ZGOMOT: trafic rutier

INDICATOR DE ZGOMOT: L_{zsn}

L_{den} (dB)

	< 55
	55 - 60
	60 - 65
	65 - 70
	70 - 75
	>= 75

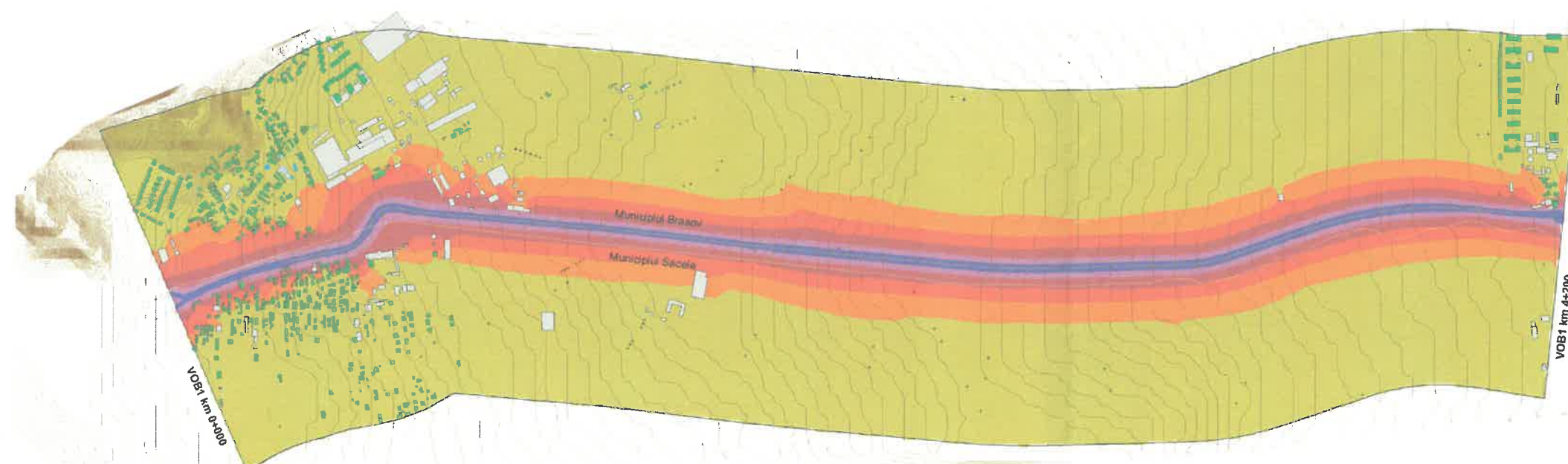
LEGENDA

- Axul drumului
- Linie de emisie

Cladiri

- Cladire rezidentiala
- Cladire anexa
- Cladire industriala
- Scoala/ Gradinita
- Cladire administrativa

- Cota teren
- Curbe nivel
- Zona de calcul
- Limita dintre 2 UAT



Elaborat de:

lemitor
OCHRONA ŚRODOWISKA



Data: martie 2019



COMPANIA NAȚIONALĂ DE ADMINISTRARE
A INFRASTRUCTURII RUTIERE S.A.

B-dul Dinicu Golescu 38, sector 1, București, România, 010873
Tel: (+4 021) 264 32 00 Fax: (+4 021) 312 09 84

Email: office@andnet.ro



HARTA STRATEGICĂ DE ZGOMOT

AGLOMERARE: Brasov

SECTOR DRUM: VOB1 0+000 - 4+200

SURSA DE ZGOMOT: trafic rutier

INDICATOR DE ZGOMOT: Ln

Ln (dB)

	< 45
	45 - 50
	50 - 55
	55 - 60
	60 - 65
	65 - 70
	>= 70

LEGENDA

Axul drumului
 Linie de emisie

Cladiri

Cladire rezidentiala
 Cladire anexa
 Cladire industriala
 Scoala/ Gradinita
 Cladire administrativa

Cota teren

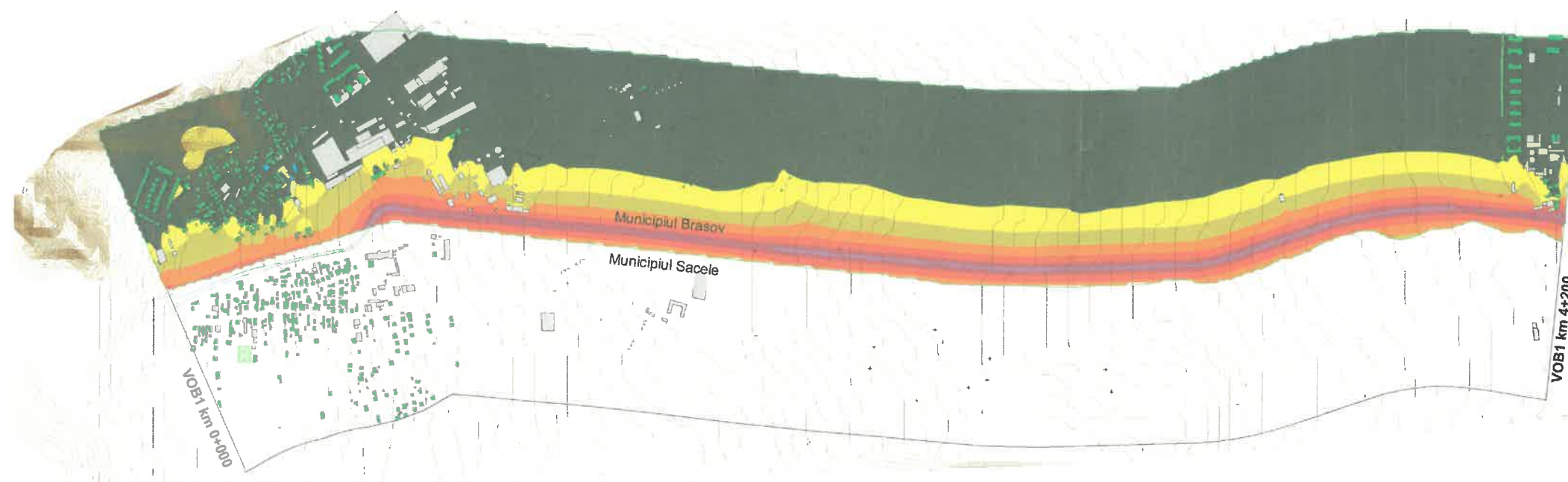
Curbe nivel

Zona de calcul

Limita dintre 2 UAT

Limita aglomerare Brasov

Scara 1:10000



Elaborat de:

lemitor
OCHRONA ŚRODOWISKA



Data: martie 2019



COMPANIA NAȚIONALĂ DE ADMINISTRARE
A INFRASTRUCTURII RUTIERE S.A.
B-dul Dînicu Goleșcu 38, sector 1, București, România, 010873
Tel: (+4 021) 264 32 00 Fax: (+4 021) 312 09 84



Email: office@andnet.ro

HARTA STRATEGICA DE ZGOMOT

AGLOMERARE: Brasov

SECTOR DRUM: VOB1 0+000 - 4+200

SURSA DE ZGOMOT: trafic rutier

INDICATOR DE ZGOMOT: Lzsn

Lden (dB)

	< 55
	55 - 60
	60 - 65
	65 - 70
	70 - 75
	>= 75

LEGENDA

Axul drumului
 Linie de emisie

Cladiri

Cladire rezidentiala
 Cladire anexa
 Cladire industriala
 Scoala/ Gradinita
 Cladire administrativa

Cota teren
 Curbe nivel

Zona de calcul

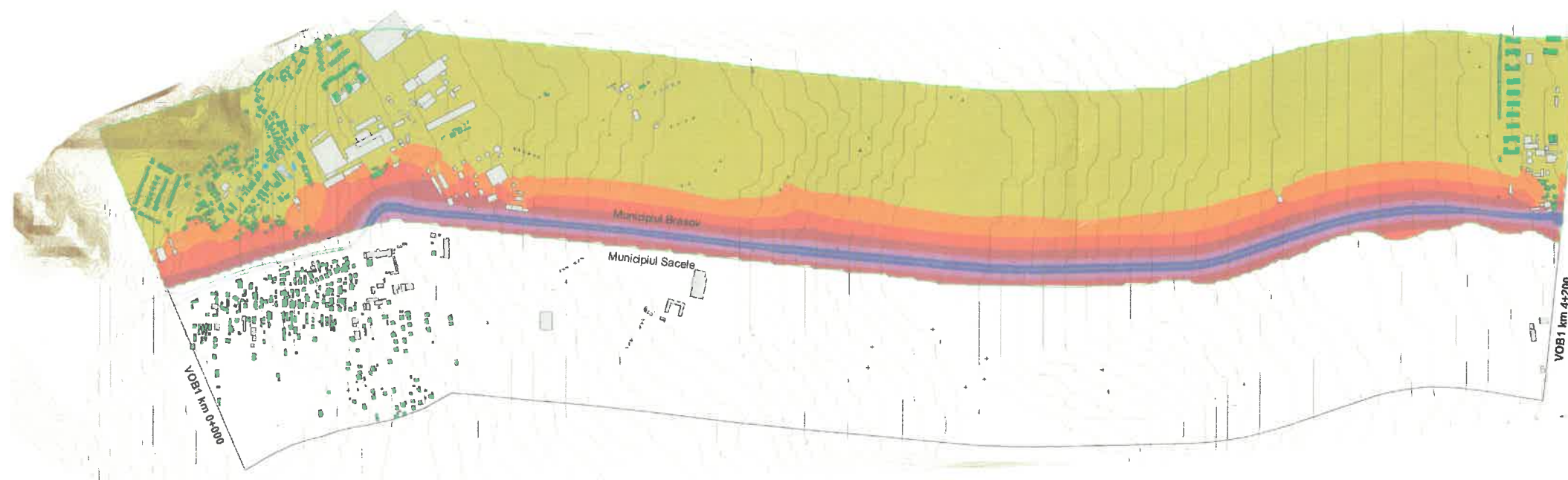
Limita dintre 2 UAT

Limita aglomerare Brasov



Scara 1:10000

0 100 200 400 600 800 m



Elaborat de:

lemitor
OCHRONA SRODOWISKA



Data: martie 2019